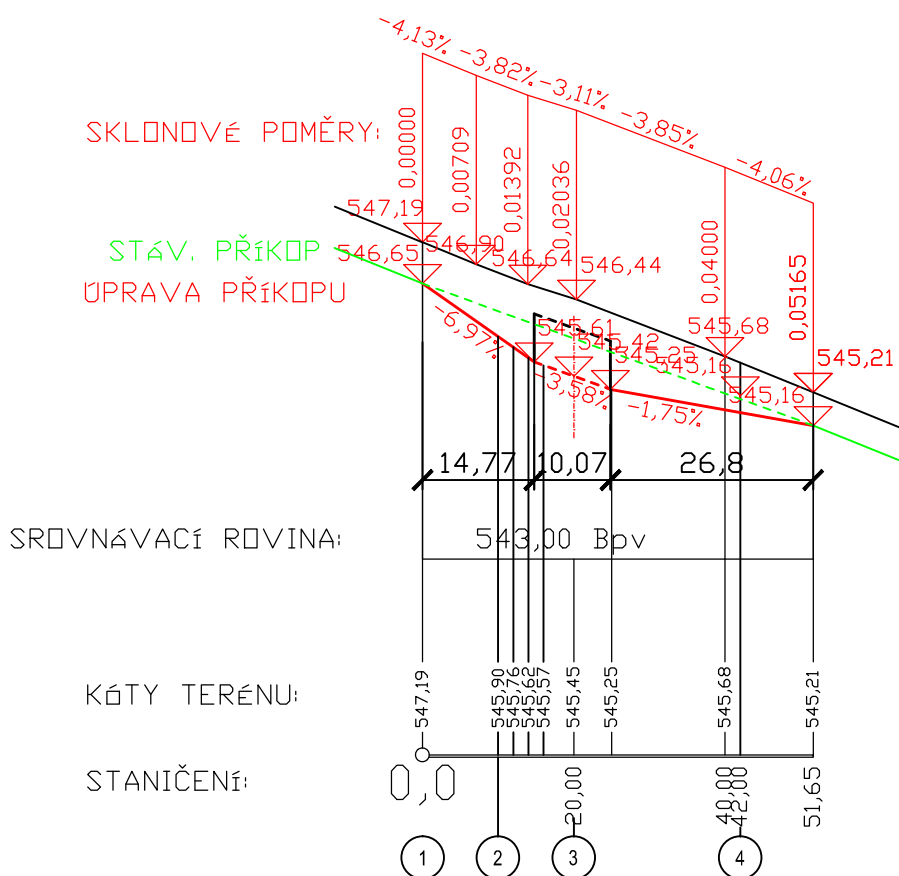






Podrobný podélný profil: osa silnice M 1:1000/100

Rozsah: km 0,00000 - km 0,05165

< SMĚR ŘEŠÍN

SMĚR BEZDRUŽICE >



Zodpovědný projektant		S-pro servis s.r.o. Pivovarská 1272 388 01 Blatná  IČ 060 16 910		
Vypracovali				
Investor	Česká republika – Státní pozemkový úřad IČO 01312774 Krajský pozemkový úřad pro Plzeňský kraj Pobočka Tachov T. G. Masaryka 1326, 347 01 Tachov	Datum	08/2021	
		Stupeň PD	rozhodnutí o připojení sousední nemovitosti	
		Formát	A4	
Stavba	ŘEŠÍN HS04	Měřítko	1:1000/100	
Název výkresu	PODÉLNÝ PROFIL SILNICE č. III/20162	Číslo výkresu	5	Číslo paré

